



PLAN LOCAL D'URBANISME

07U24

Rendu exécutoire
le



PLAN DES RÉSEAUX

Date d'origine :
Mars 2026

5b

ARRÊT du Projet - Dossier annexé à la
délibération municipale du 6 Juin 2025

APPROBATION - Dossier annexé à la
délibération municipale du **2 Mars 2026**

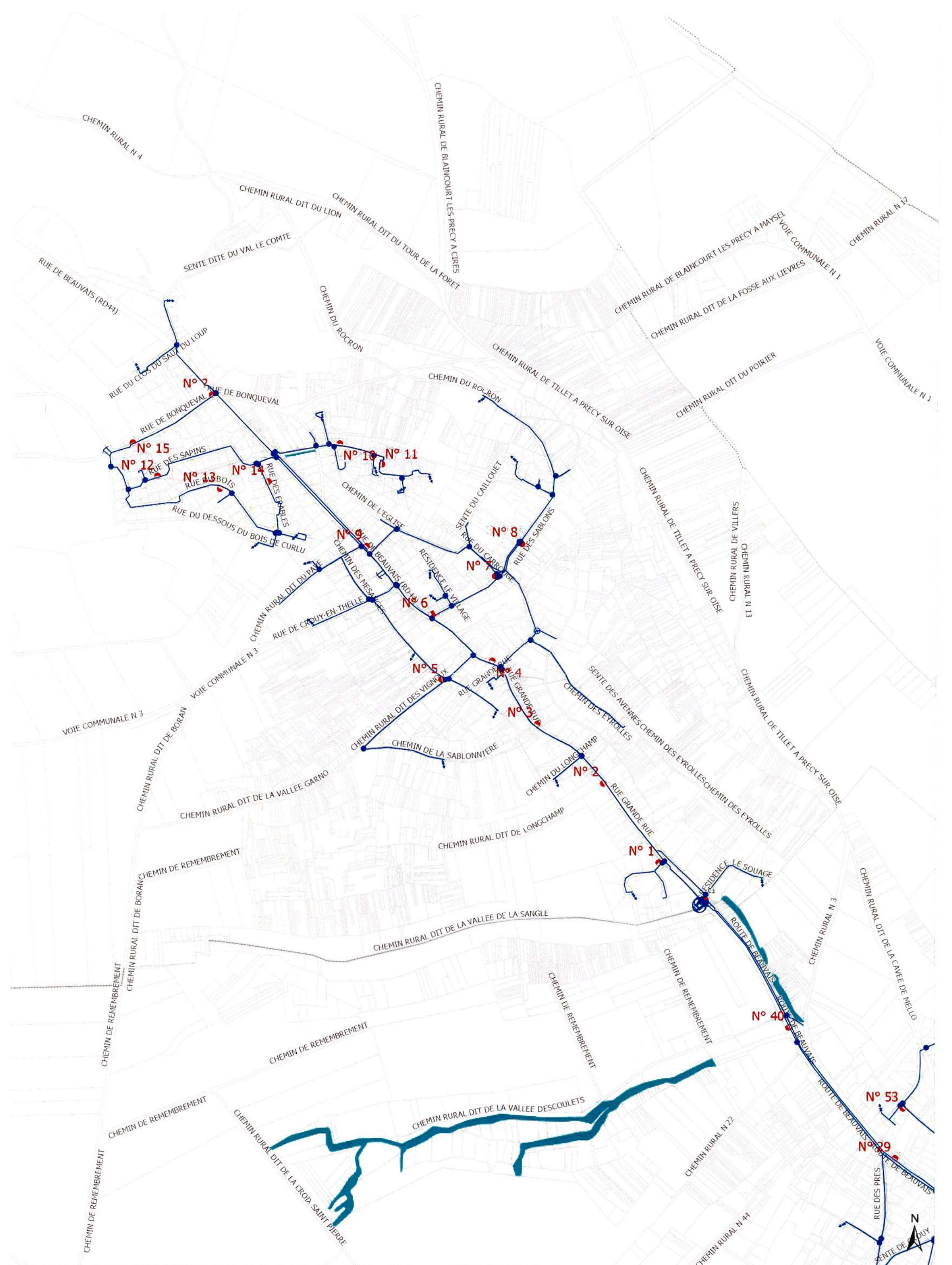
Urbanistes :

Mandataire : ARVAL

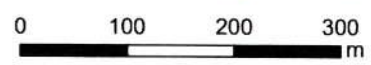
Agence d'Urbanisme ARVAL
Sarl MATHIEU - THIMONIER - CARRAUD
3 bis, Place de la République - 60800 CREPY-EN-VALOIS
Téléphone : 03 44 94 72 16 - Fax : 03 44 94 72 01
Courriel : Nicolas.Thimonier@arval-archi.fr

Participation financière : Conseil Départemental de l'Oise





A2_Portrait
BLAINCOURT-LES-PRECY



Edition du 19/03/2024

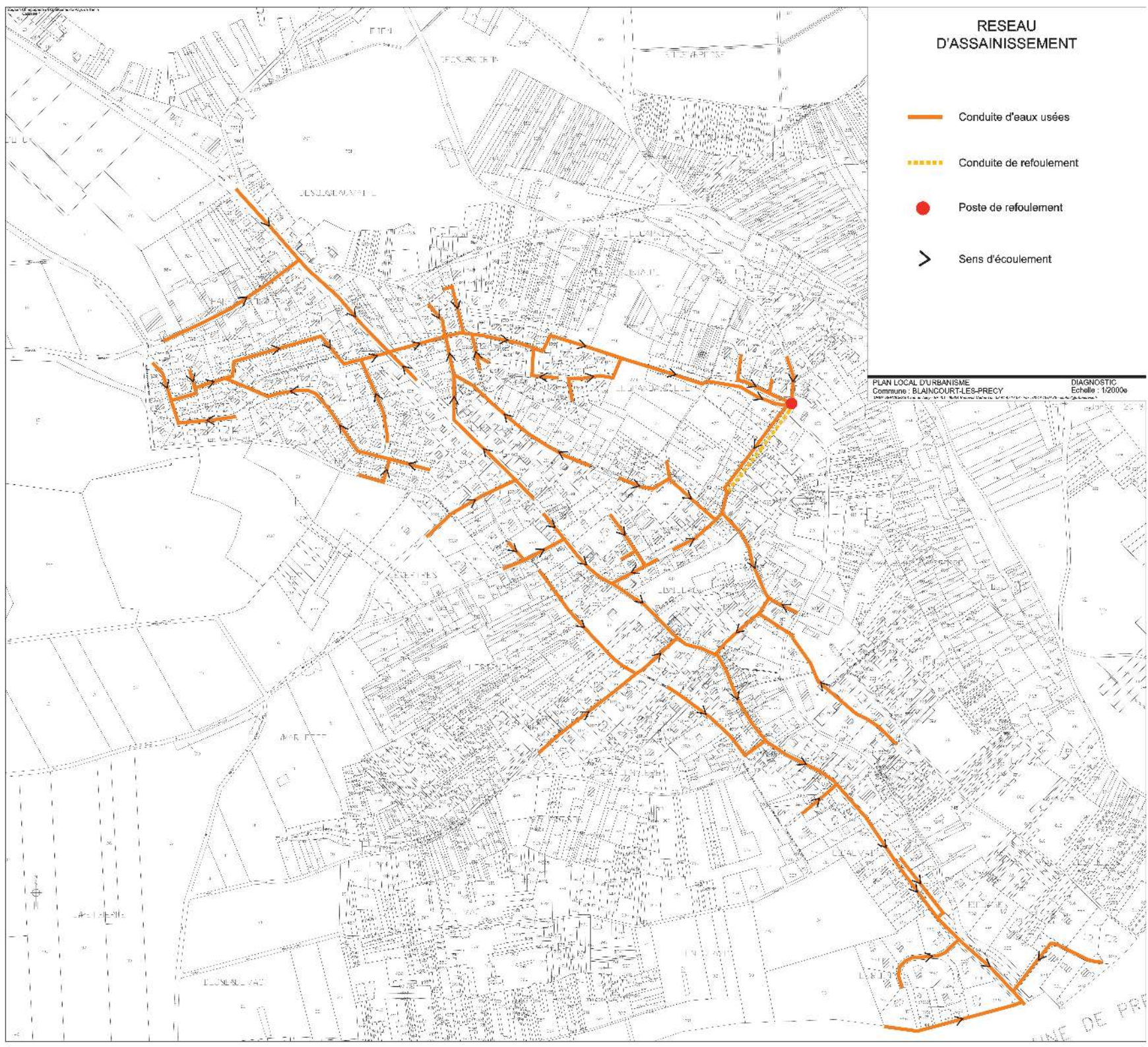
Propriété réservée de SUEZ EAU FRANCE








RESEAU D'ASSAINISSEMENT

- Conduite d'eaux usées
- Conduite de refoulement
- Poste de refoulement
- Sens d'écoulement

PLAN LOCAL D'URBANISME
Commune : BLAINCOURT-LES-PRECY
DIAGNOSTIC
Echelle : 1/2000e



Gestion des eaux pluviales

-  Fossé (à ciel ouvert ou busé)
-  Réseau d'eaux pluviales
-  Sens d'écoulement
-  Bassin de gestion des eaux pluviales
-  Puitsard

